









# KOROZLUKY

## ÚZEMNÍ PLÁN



### Legenda

-  hranice řešeného území
-  regionální biocentrum (dle ZÚR ÚK)
-  regionální biokoridor (dle ZÚR ÚK)
-  zpřesněný regionální koridor
-  koridor železnice (modernizace trati, ZÚR ÚK)
-  koridor silnice (ZÚR ÚK)
-  koridor elektrického vedení 400 kV, 110 kV (ZÚR ÚK)
-  koridor ropovodu (ZÚR ÚK)

Architekti Černí | urbanistický ateliér

**ČERNÍ**

OBJEDNATEL Obec Korozluky

PROJEKTANT Mgr. Ing. arch. Zdeněk Černý

MÍSTO k. ú. Korozluky, Sedlec u Obrnic

VYPRACOVAL Ing. arch. Hana Černá

AKCE

**ÚZEMNÍ PLÁN KOROZLUKY**

ČÁST odůvodnění

VÝKRES

DATUM září 2023

**B2**

OBSAH Širší vztahy

MĚŘÍTKO 1 : 50 000

PÁRE 1 2 3 4