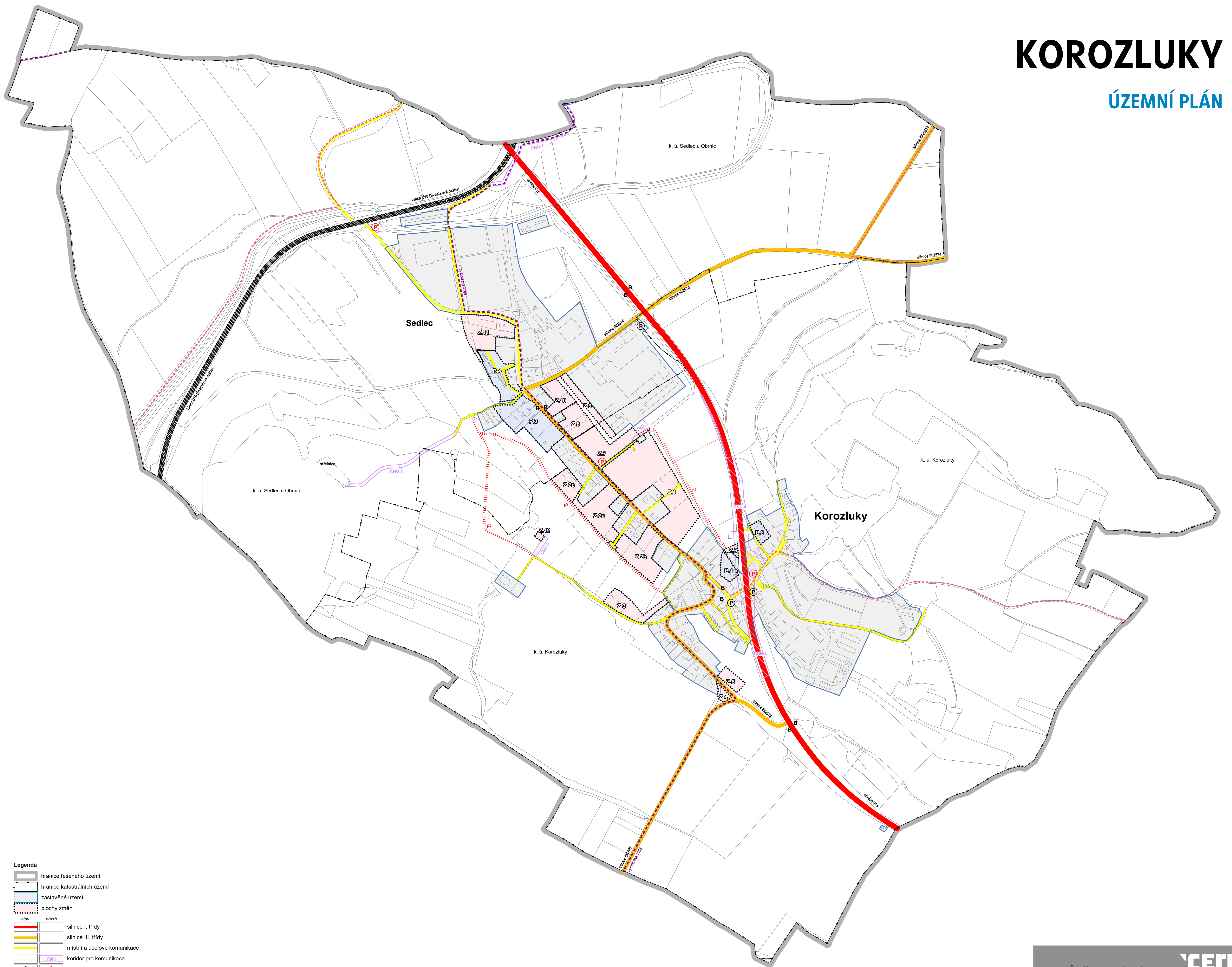


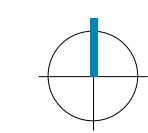
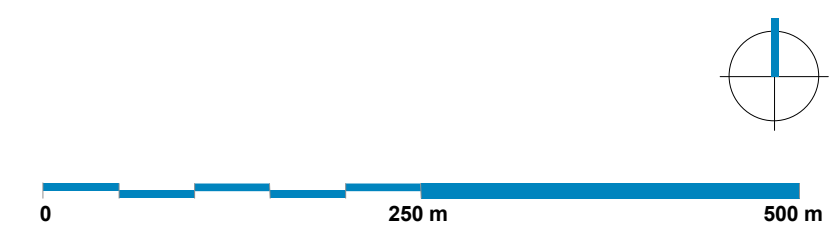
KOROZLUKY

ÚZEMNÍ PLÁN



Legenda

	hranice řešeného území
	hranice katastrálních území
	zastavěné území
	plochy změn
	silnice I. třídy
	silnice III. třídy
	místní a účelové komunikace
	koridor pro komunikace
	parkoviště (min. 5 aut)
	cyklotrasy
	pěší cesty
	autobusové zastávky
	železnice



Architekti Černí | urbanistický ateliér

OBEDNATEL: Obec Korozluky
MÍSTO: k. ú. Korozluky, Sedlec u Obrnic
AKCE: ÚZEMNÍ PLÁN KOROZLUKY
OBŠAH: Koncepce dopravní infrastruktury

PROJEKTANT: Mgr. Ing. arch. Zdeněk Černý
VYPRACOVAL: Ing. arch. Hana Černá
ČÁST: návrh
DATUM: leden 2024
MĚŘÍTKO: 1 : 5 000

CEJNÍ

A3

STRANA: 1234